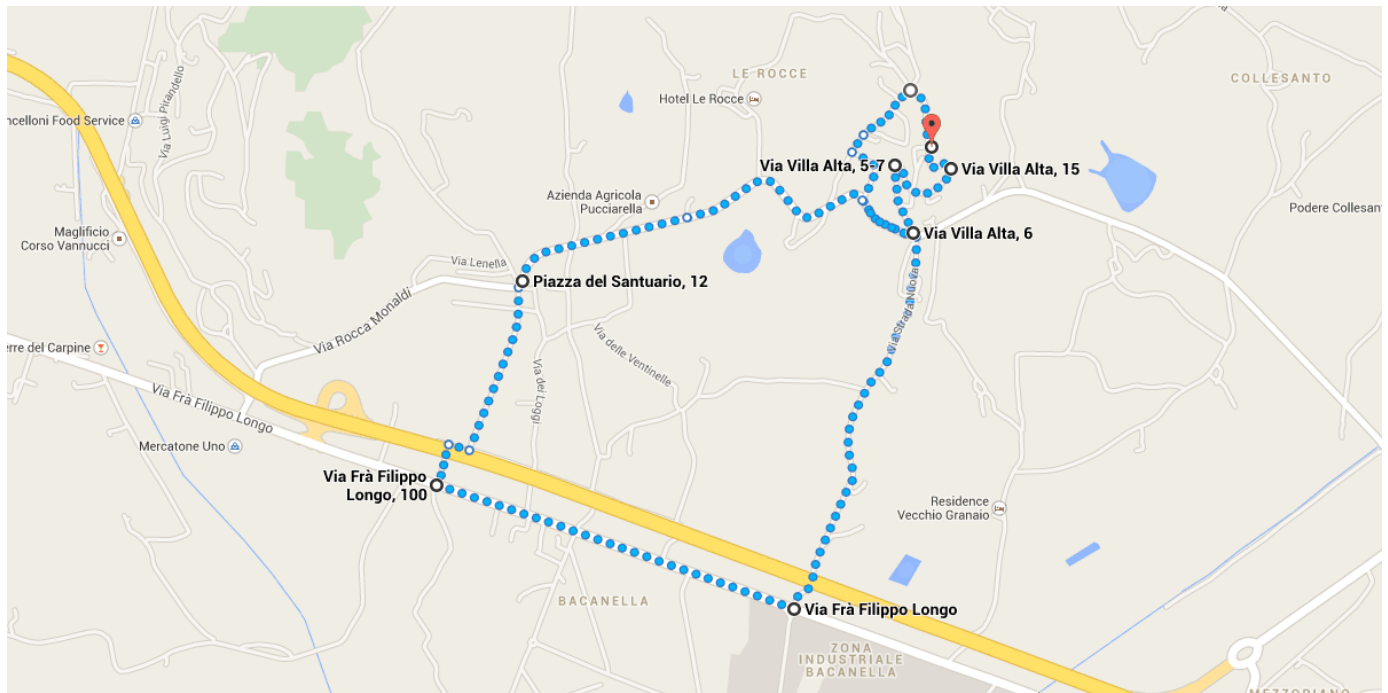


Indicazioni stradali da Parrocchia Di S.Valentino E Villa a Parrocchia Di S.Valentino E Villa

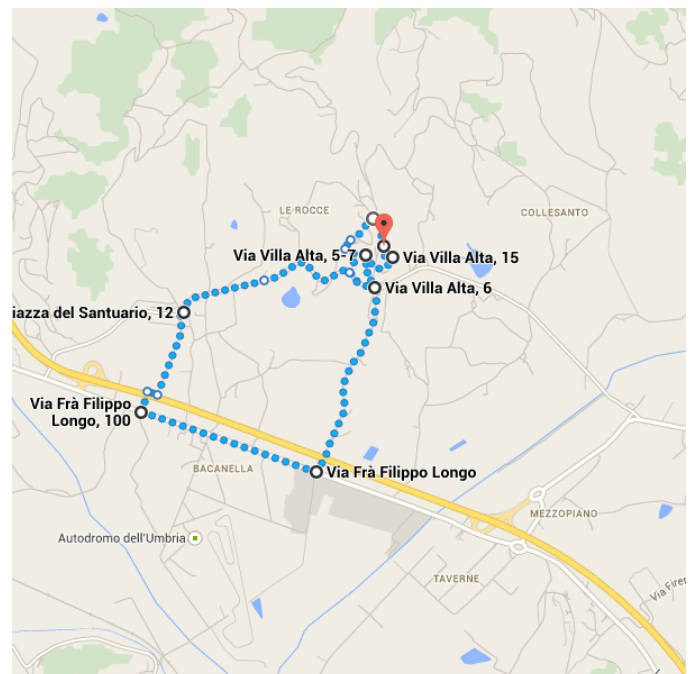


○ Parrocchia Di S.Valentino E Villa

Via della Repubblica, 2, Perugia

Fai attenzione: può includere errori o tratti non adatti ai pedoni

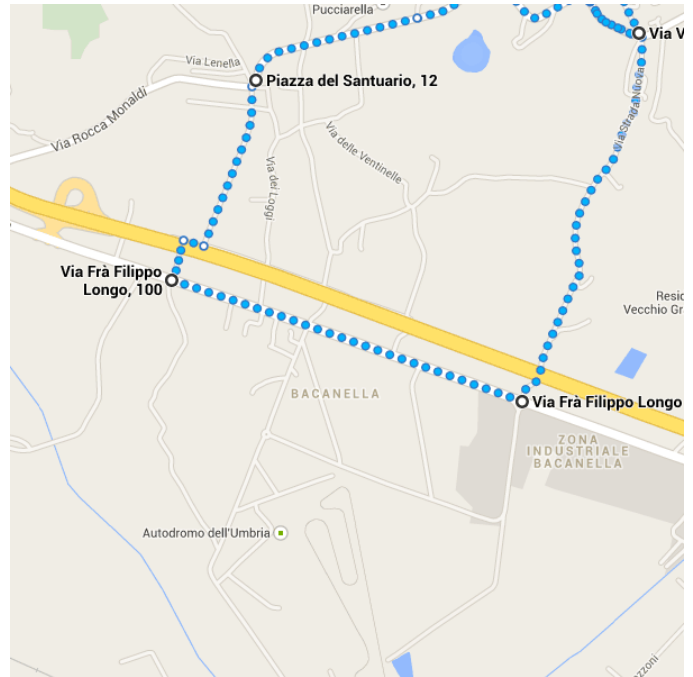
1. Procedi in direzione **nord** su **Via della Repubblica**
190 m
 2. Svoltata a **sinistra** verso **Via del Sodo**
200 m
 3. Continua su **Via del Sodo**
60 m
 4. Svoltata a **sinistra** e imbocca **Via C. Caporali**
200 m
 5. Svoltata a **sinistra** e imbocca **Viale Magione**
210 m
 6. Svoltata a **destra** e imbocca **Via Str. Nuova**
1,2 km
- 2,1 km/24 min



○ Via Frà Filippo Longo

Corciano PG

- ↑
7. Procedi in direzione **ovest** su **Via Frà Filippo Longo**
- 1,1 km
- 1,1 km/14 min



○ Via Frà Filippo Longo, 100

Soccorso PG

- ↑
8. Procedi in direzione **est** su **Via Frà Filippo Longo**
- 4 m
- ↙
9. Svoltata a **sinistra**
- 130 m
- ↘
10. Svoltata a **destra**
- 66 m
- ↙
11. Svoltata a **sinistra**
- 500 m
- ↘
12. Svoltata a **destra** in **Via Rocca Monaldi**
- 25 m
- 750 m/10 min



○ Piazza del Santuario, 12

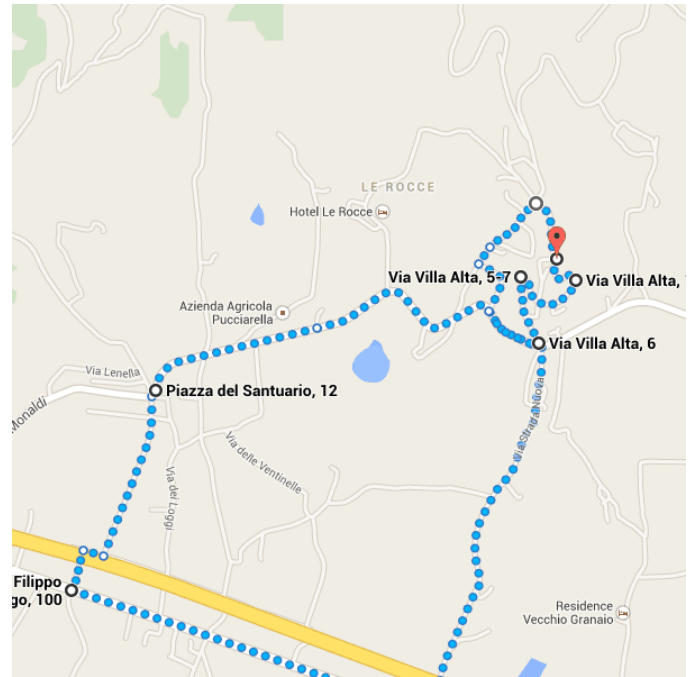
Soccorso PG

- ↑
13. Procedi in direzione **nord** verso **Vocabolo Case Sparse**
- 550 m
- ↑
14. Continua su **Viale Magione**
- 850 m

15. Svolta a **sinistra** e imbocca **Via Villa Alta**



14 m
1,4 km/20 min



○ Via Villa Alta, 6

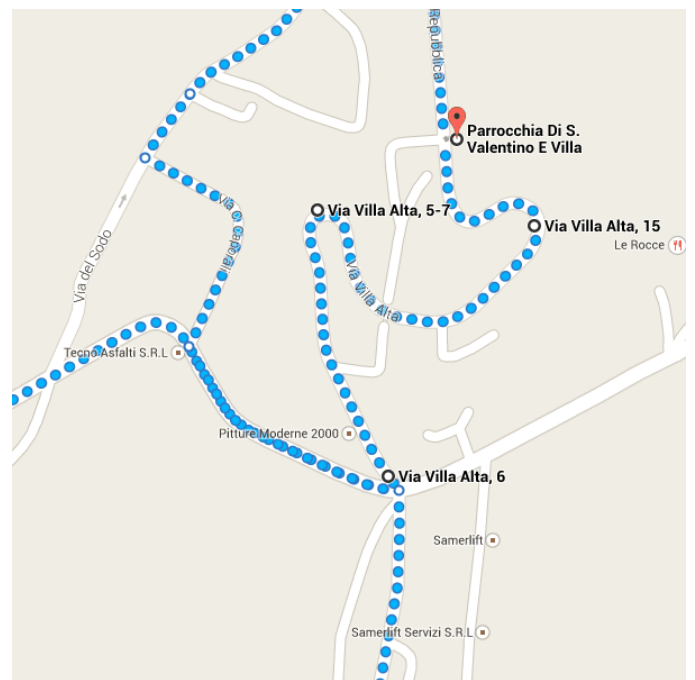
06063 Magione PG

16. Procedi in direzione **nordovest** su **Via Villa Alta**



La tua destinazione è sulla sinistra

220 m
220 m/3 min



○ Via Villa Alta, 5-7

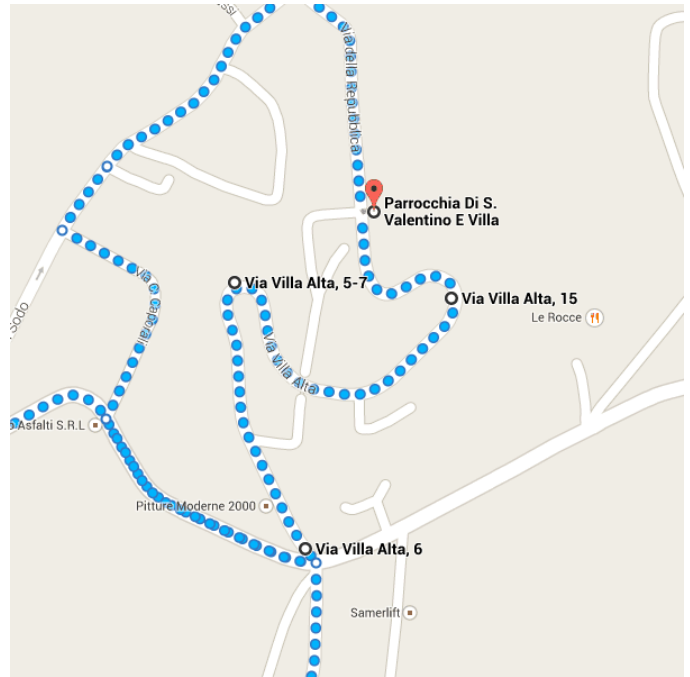
Villa PG

17. Procedi in direzione **est** su **Via Villa Alta** verso **Via della Repubblica**



La tua destinazione è sulla sinistra

260 m
260 m/4 min



○ Via Villa Alta, 15

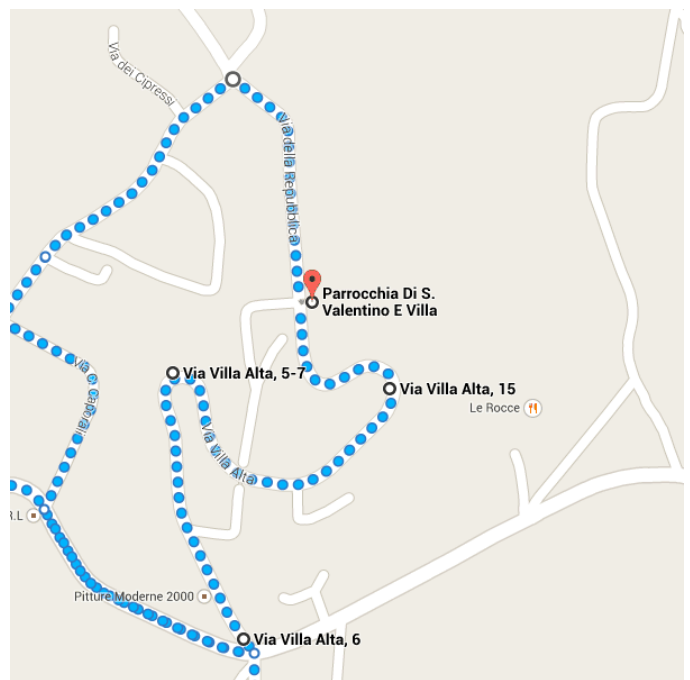
Villa PG



18. Procedi in direzione **nord** su **Via Villa Alta**

140 m

140 m/2 min



⊙ Parrocchia Di S.Valentino E Villa

Via della Repubblica, 2, Perugia

Queste indicazioni stradali servono solo per pianificare il viaggio. Le condizioni stradali e di esercizio potrebbero differire dai risultati delle mappe a causa di lavori in corso, traffico, meteo o altri eventi. Pianifica il tuo percorso considerando questi fattori. Rispetta la segnaletica stradale.

Dati cartografici ©2014 Google